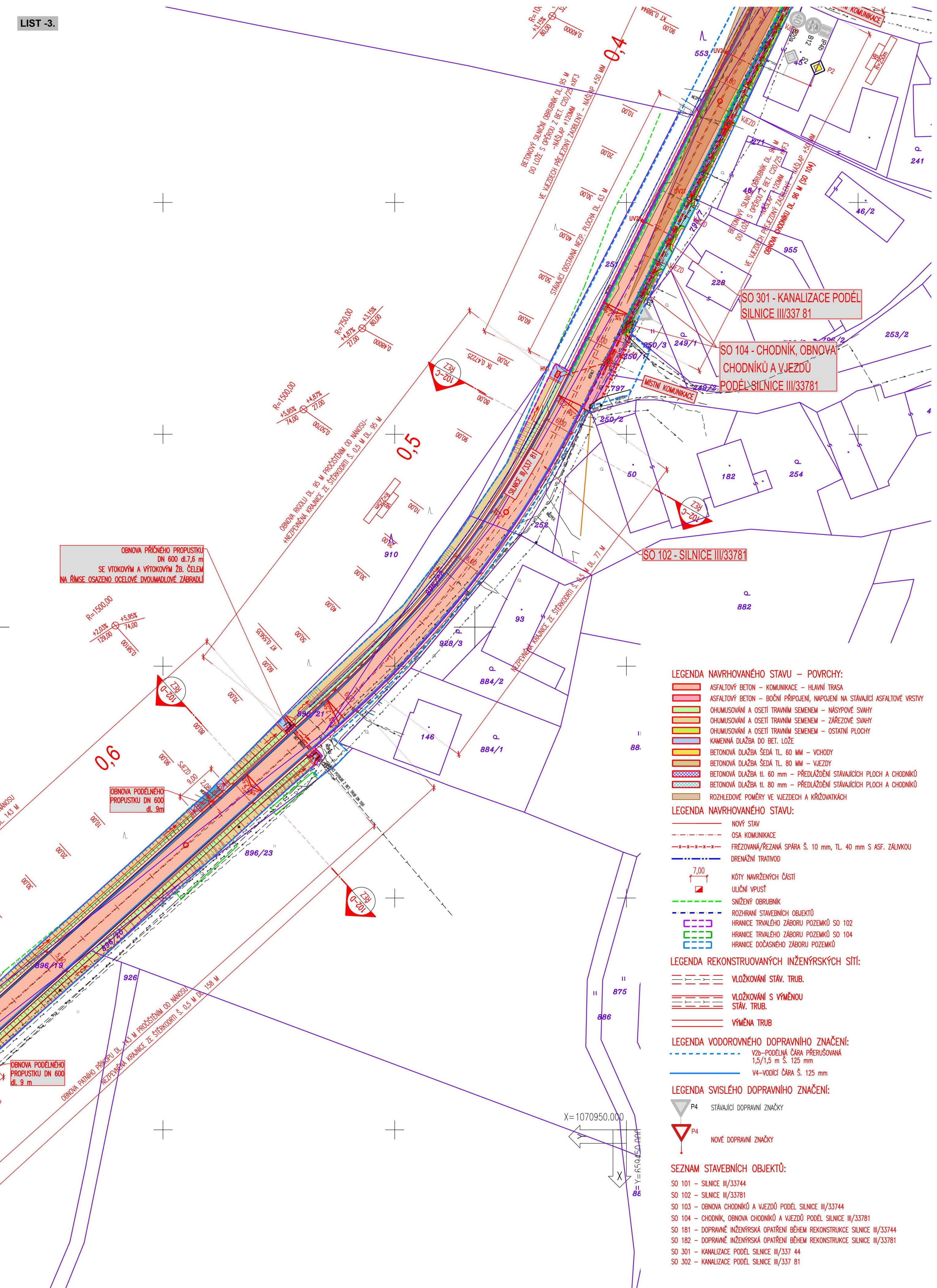


LIST - 2.

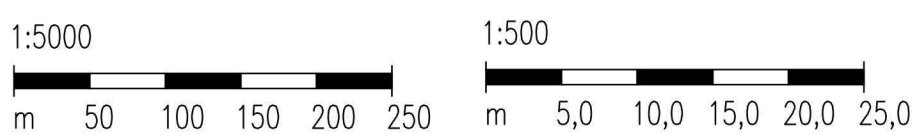


LIST - 3.

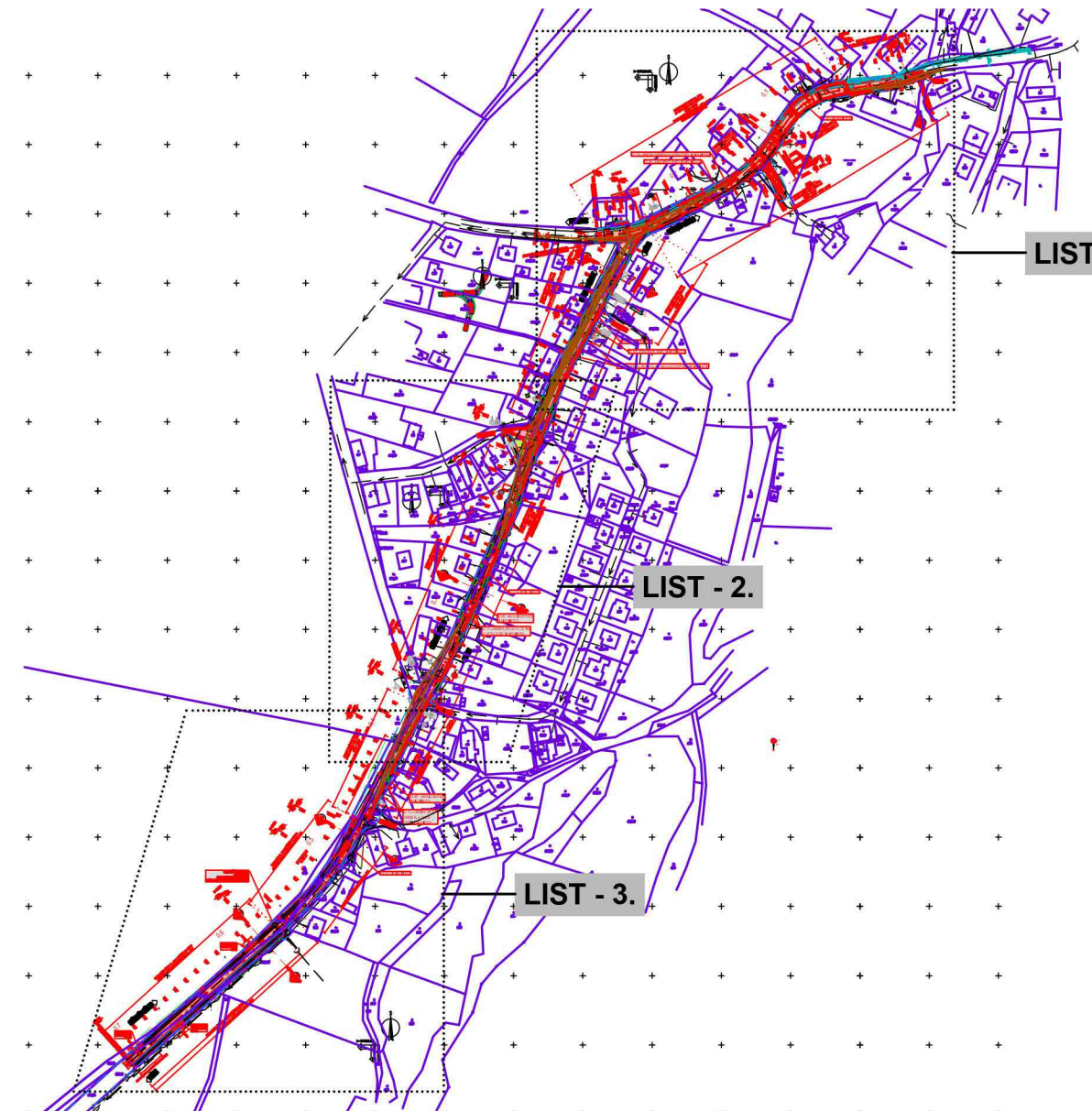


- LEGENDA STÁVAJÍCÍHO STAVU :
- HRANÝ PLOCH, BUDOV, ROZHRANÍ POVRCHŮ, KULTUR, A.T.D.
 - KOVĚNÉ PLOTY
 - KOVĚNÉ PLOTY – drátěné
 - DRÁŽENÉ PLOTY
 - ŽIVÉ PLOTY
 - SVODNÍKA, ZABRAUD
 - VJEZDOVÁ, VOCHODNÉ BRÁNY/BRANKY
 - ROZHRANÍ LESA
 - ZAMĚŘENÉ ZDĚNÉ BUDOVY
 - HRANICE KATASTRÁLNÍCH ÚZEMÍ
 - ZÁKRES HRANIC POZEMKŮ DLE KN
 - ČÍSLO POZEMKŮ DLE KN
- LEGENDA STÁVAJÍCÍCH INŽENÝRSKÝCH SÍTÍ:
- POZEMNÍ SÉLOVNÍ VEDENÍ – CETNÍ a.s. – ZAMĚŘENÝ PRŮBĚH
 - NADEZNÍ SÉLOVNÍ VEDENÍ – CETNÍ a.s. – ZAMĚŘENÝ PRŮBĚH
 - ELEKTŘICKÉ VEDENÍ VN. NADEZNÍ – ČEZ DISTRIBUCE a.s.
 - ELEKTŘICKÉ VEDENÍ VN. NADEZNÍ – ČEZ DISTRIBUCE a.s.
 - STL POZEMNÍ PLYNOVOD – GasNet, s.r.o.
 - VOZOVNÍ ŘÁD – VS Chrudim, a.s.
 - SLOVY KABEL – VS Chrudim, a.s.
 - ODVOZENÉ DEŠŤOVÝCH VOD – OBEC NAČEŠICE
 - VEŘEJNÉ OSVĚTLENÍ POZEMNÍ – OBEC NAČEŠICE

MĚŘITKO:



PRŮHLÉDNÁ SITUACE Kladu LISTŮ
1: 5000



LEGENDA NAVRHOVÁNEHO STAVU – POVRCHY:

- ASFALTOVÝ BETON – KOMUNIKACE – HLAVNÍ TRASA
- ASFALTOVÝ BETON – BOČNÍ PRŮBĚH, NÁPOJENÍ NA STÁVAJÍCÍ ASFALTOVÉ Vrstvy
- CHIMISOVÁNÍ A OSEI TRAVNÍ SEMENEM – MESTOPKE SVAHY
- CHIMISOVÁNÍ A OSEI TRAVNÍ SEMENEM – ZÁŘEZOVÉ SVAHY
- KAMENNÁ DLAŽBA DO BET. LOŽE
- BETONOVÁ DLAŽBA SEDA TL. 60 mm – VCHODY
- BETONOVÁ DLAŽBA SEDA TL. 80 mm – VJEZDY
- BETONOVÁ DLAŽBA II. 60 mm – PŘEDKLAŽENÍ STÁVAJÍCÍCH PLOCH A CHODNÍKŮ
- BETONOVÁ DLAŽBA II. 80 mm – PŘEDKLAŽENÍ STÁVAJÍCÍCH PLOCH A CHODNÍKŮ
- ROZHLÉDOVÉ POMĚRY VE VJEZDECH A KŘÍŽOVATKÁCH

LEGENDA NAVRHOVÁNEHO STAVU:

- NOVÝ STAV
- OSA KOMUNIKACE
- PREZOVANÁ/REZANÁ SPÁRA Š. 10 mm, TL. 40 mm S ASF. ZÁKLADOU
- DRENÁŽNÍ TRATVOD

KÓTY NAVRŽENÝCH ČÁSTÍ

- ULIČNÍ VPUSŤ
- SNÍŽENÝ OBRUBNÍK
- ROZHRANÍ STAVEBNÍCH OBJEKTŮ
- HRANICE TRÁVELHO ZABORU POZEMKŮ SO 102
- HRANICE TRÁVELHO ZABORU POZEMKŮ SO 104
- HRANICE DOČASNÉHO ZABORU POZEMKŮ

LEGENDA REKONSTRUOVANÝCH INŽENÝRSKÝCH SÍTÍ:

- VLOŽKOVÁNÍ STAV. TRUB.
- VLOŽKOVÁNÍ S VÝMĚNOU STAV. TRUB.
- VÝMĚNA TRUB

LEGENDA VODOROVNÉHO DOPRAVNÍHO ZNAČENÍ:


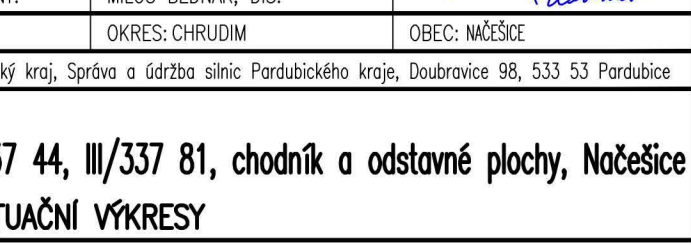
- V20 – PODELNÁ ČÁRA PŘERUSOVANÁ 1,5/1,5 m Š. 125 mm
- V4 – VODICÍ ČÁRA Š. 125 mm

LEGENDA SVISLÉHO DOPRAVNÍHO ZNAČENÍ:

- P4 – STÁVAJÍCÍ DOPRAVNÍ ZNAČKY
- P4 – NOVÉ DOPRAVNÍ ZNAČKY

SEZNAM STAVEBNÍCH OBJEKTŮ:

- SO 101 – SILNICE II/33744
- SO 102 – SILNICE II/33781
- SO 103 – OBNOVA CHODNÍKŮ A VJEZDŮ PO DĚL SILNICE II/33744
- SO 104 – CHODNÍK, OBNOVA CHODNÍKŮ A VJEZDŮ PO DĚL SILNICE II/33781
- SO 181 – DOPRAVNÉ INŽENÝRSKÉ OPATŘENÍ BĚHEM REKONSTRUKCE SILNICE II/33744
- SO 182 – DOPRAVNÉ INŽENÝRSKÉ OPATŘENÍ BĚHEM REKONSTRUKCE SILNICE II/33781
- SO 301 – KANALIZACE PO DĚL SILNICE II/337 44
- SO 302 – KANALIZACE PO DĚL SILNICE II/337 81

SOUDRADNOST SYSTÉM:		S-JTSK			
VÝŠKOVÝ SYSTÉM:		BvV			
KRESLIL:	MILOŠ BEDNÁŘ, DIS.				
ZPRACOVAV:					
TECHNICKÁ KONTROLA:	ING. JAN BURSA				
ZODPOVĚDNÝ PROJEKTANT:	ING. JAN BURSA				
HLAVNÍ PROJEKTANT:	MILOŠ BEDNÁŘ, DIS.				
KRAJ: PARDUBICKÝ	OKRES: CHRUDIM	OBEC: NAČEŠICE			
INVESTOR: Pardubický kraj, Správa a údržba silnic Pardubického kraje, Doudoučkovice 88, 533 533 Pardubice					
AKCE:					
Silnice III/337 44, III/337 81, chodník a odstavěné plochy, Načešice					
OBJEKT: C. SITUAČNÍ VÝKRESY					
OBSAH:				STUPEŇ:	DUSP+PDPS
				ZAK.ČÍSLO:	2597-21-3
	ARCHIVNÍ ČÍSLO:	2597			
	DATUM:	01/2022			
	FORMÁT:	10x44			
	MĚŘITKO:	1:500,5000			
	ČÍSLO SOUPRAVY:	ČÍSLO PŘÍLOHY:			
		C.3.2.			

C.
DUSP+PDPS



FÖRSTEROVA Č.P. 175, 566 01 VYSOKÉ MYTO
EMAIL: MDS@MDSPROJEKT.CZ